



PRESIDENCIA MUNICIPAL DE ZEMPOALA, HGO.
"CAMINANDO FIRME"
LICENCIA DE CONSTRUCCION

FECHA: ZEMPOALA, HGO. 19 DE ENERO DE 2018

EXPEDIENTE FOLIO: PMZE/DU/SU/LA RIVERINA/2018

| | | | | | |
|----------------------------------|-----------------------------------|-----------------------|------------------------------------------------------------------------------------------------------------------------------------------------------------------------------------------------------------------------------------------------------------------------------------------------|----------------------------------------------------------|-------|
| DATOS DE VIALIDAD | FRACCIONAMIENTO | | VIÑEDOS, PRIVADA LA RIVERINA | | |
| | UBICACIÓN | COMUNIDAD | | EJIDO DE JAGÜEY DE TÉLLEZ MUNICIPIO DE ZEMPOALA, HIDALGO | |
| | | MANZANA | 1 - 21 | C.P. | 43845 |
| | | CALLES | | | |
| DATOS DEL PROPIETARIO | RAZÓN SOCIAL | | | | |
| | CONSTRUCTORA CRIMSA, S.A. DE C.V. | | | | |
| | CALLE | MONSERRAT | | NÚMERO 124 | |
| | COLONIA | HACIENDA LA HERRADURA | MUNICIPIO | PACHUCA DE SOTO | |
| | ESTADO | HIDALGO | C.P. | 42082 | |
| | TEL. CASA | | TEL. MÓVIL | | |
| | | **** | | | |
| DATOS DEL RESPONSABLE DE LA OBRA | APELLIDO PATERNO | | APELLIDO MATERNO | | |
| | VAZQUEZ | | MAGOS | | |
| | NOMBRE(S) | | JUAN ANTONIO | | |
| | CALLE | CIRCUITO DE LA LUZ | | NÚMERO 24, L-1, M-XXIV | |
| | FRACC. | VILLAS SAN MARCOS | MUNICIPIO | ZEMPOALA | |
| | ESTADO | HIDALGO | C.P. | 43840 | |
| D. R. Y C. | | REGISTRO ESTATAL | | | |
| 630 | | 85755 | | | |
| DATOS DE LA CONSTRUCCIÓN | OBRA NUEVA | | TIPO DE OBRA | | |
| | SI | | CANALIZACION DE INSTALACIONES SUBTERRANEAS, CONSTRUCCION DE GUARNICIONES, BANQUETAS Y ARROYO VIAL | | |
| | AMPLIACIÓN | | | | |
| | ***** | | | | |
| | RENOVACION | | METROS A CONSTRUIR | | |
| ***** | | 29797.25 M2 | | | |
| | | 6976.07 ML | | | |
| METROS CONSTRUIDOS | | | DESCRIPCIÓN DE LA OBRA | | |
| CONCEPTO | ML | M2 | EL PRESENTE DOCUMENTO DESCRIBE EL PROYECTO PARA LA CANALIZACION DE INSTALACIONES SUBTERRANEAS, CONSTRUCCION DE GUARNICIONES, BANQUETAS Y ARROYO VIAL, CORRESPONDIENTES AL TOTAL DE LA PRIVADA LA RIVERINA, DE LAS CALLES QUE ADELANTE SE ENUNCIAN: | | |
| BANQUETA | ***** | 7529.67 | | | |
| GUARNICIONES | 4252.14 | ***** | | | |
| ARROYO VIAL | ***** | 22267.58 | | | |
| INSTALACIONES | 2723.93 | ***** | P. LA RIVERINA, C. BRUNETTI, C. FARINI, C. MARGUTTA, C. DE FIORI, C. DE PANISPERNA, C. CIMARRA, C. CLEMENTINA, C. SALVIOTTI, C. MAQUIAVELLI, C. BRANCACCIO, C. RICASOLI, C. FOSCOLO, C. LEOPARDI, C. VITTORIO, C. BELSIANA, C. FRATTINA, C. DELLA VITE, C. DEL CORSO, C. MARONITLY C. FRASCHE. | | |
| TOTAL | 6976.07 | 29797.25 | | | |




| | | | |
|---------------------------------|---------------------------------------------------------------------------------------------------|------------------------------------------------|------------|
| LICENCIA DE CONSTRUCCIÓN | LICENCIA OTORGADA PARA | VIGENCIA DE LA LICENCIA DE CONSTRUCCIÓN | |
| | CANALIZACION DE INSTALACIONES SUBTERRANEAS, CONSTRUCCION DE GUARNICIONES, BANQUETAS Y ARROYO VIAL | EXPEDICIÓN | 19/01/2018 |
| | | VENCIMIENTO | 19/01/2019 |
| | OBSERVACIONES | Vo.Bo. DESARROLLO URBANO | |
| ***** | ING. JUAN CARLOS SOSA MUNGUÍA | | |

| | | |
|-----------------------------|-----------------------------|------------------------------------------------------|
| DATOS DE INGRESO | FECHA DE RECEPCIÓN | NOMBRE Y FIRMA DE QUIEN RECIBIÓ DOCUMENTACIÓN |
| | 15-ene-18 | ING. JUAN CARLOS SOSA MUNGUÍA |
| DATOS DEL SUPERVISOR | FECHA DE SUPERVISION | NOMBRE Y FIRMA DEL SUPERVISOR |
| | ***** | |

* POR LO ANTERIOR EXPUESTO Y CONSCIENTE DE LO MANIFESTADO, ACEPTA QUE DE INCURRIR EN ALGÚN ERROR O FALSEDAD EN LOS DATOS ASENTADOS, ESTA LICENCIA DE CONSTRUCCIÓN SERÁ CANCELADA DE INMEDIATO, CONFORME A LO SEÑALADO EN LA LEY DE DESARROLLO URBANO Y ASENTAMIENTOS HUMANOS DEL ESTADO DE HIDALGO.


* LA EXPEDICIÓN DE LA PRESENTE LICENCIA POR PARTE DEL MUNICIPIO, AMPARA ÚNICAMENTE EL TRÁMITE DE SOLICITUD DE CONSTRUCCIÓN Y NO EXIME AL SOLICITANTE DE LOS PERMISOS Y PROCESOS, QUE PARA SU FUNCIONAMIENTO REQUIERE LA OBRA POR PARTE DE LAS DEPENDENCIAS ESTATALES Y FEDERALES. ASI MISMO EL MUNICIPIO NO SE HACE RESPONSABLE POR VIOLACIONES DE MAL FUNCIONAMIENTO EMITIDAS POR ÉSTAS.



PRESIDENTE MUNICIPAL CONSTITUCIONAL
DEL MUNICIPIO DE ZEMPOALA. HGO.
ING. HÉCTOR MENESES ARRIETA




SUBDIRECTOR DE
DESARROLLO URBANO
ING. JUAN CARLOS SOSA
MUNGUÍA


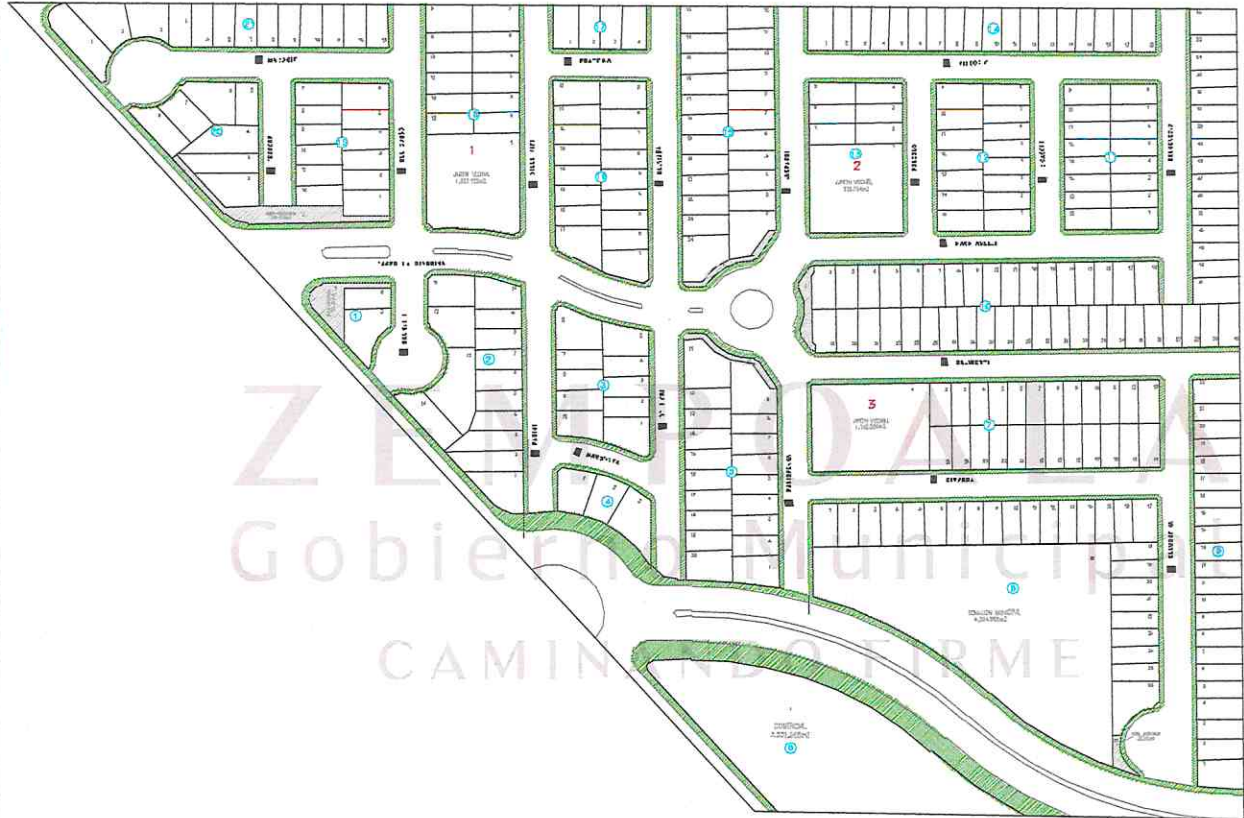


NOMBRE Y FIRMA DEL SOLICITANTE



CROQUIS DE LOCALIZACIÓN

 AREA DE BANQUETAS
A= 7529.67 m²



PRESIDENTE MUNICIPAL CONSTITUCIONAL
DEL MUNICIPIO DE ZEMPOALA. HGO.
ING. HÉCTOR MENESES ARRIETA



SUBDIRECTOR DE
DESARROLLO URBANO
ING. JUAN CARLOS SOSA
MUNGUÍA


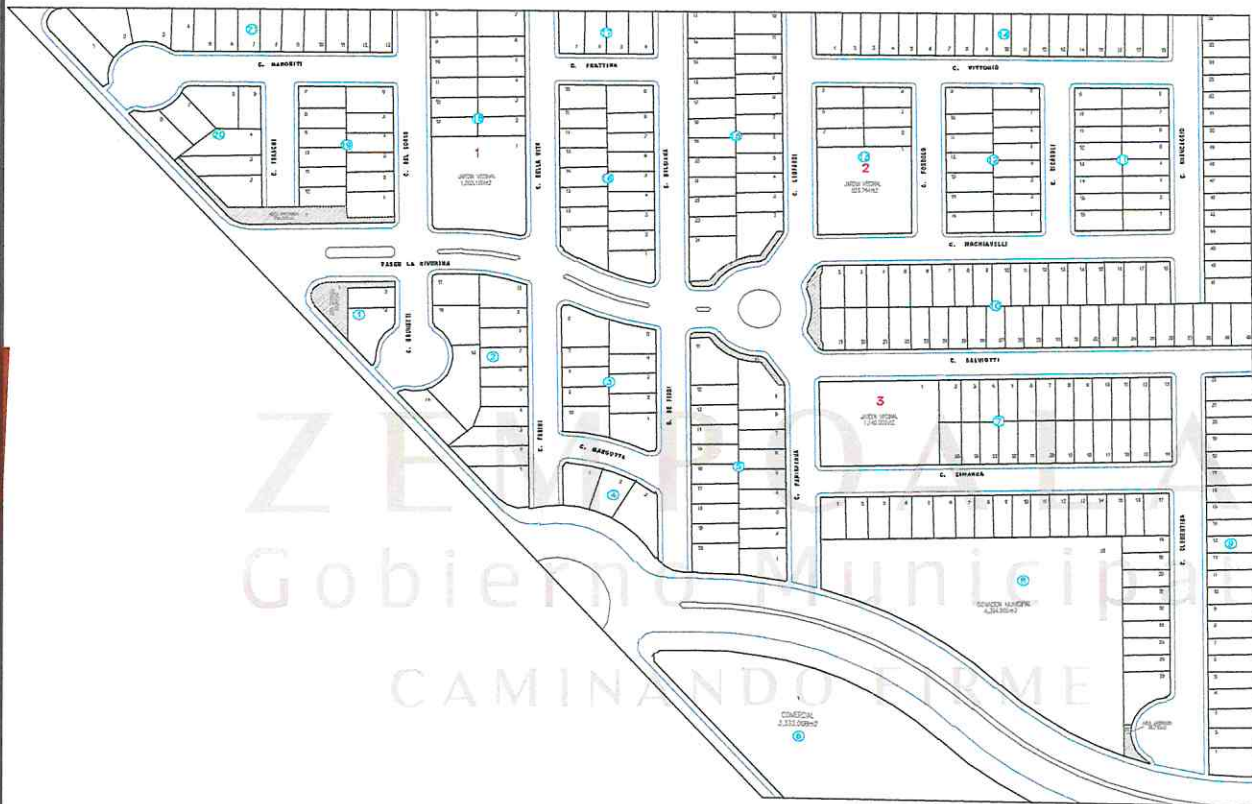
*Antonio Alvarado
Aguilera*

NOMBRE Y FIRMA DEL SOLICITANTE



CROQUIS DE LOCALIZACIÓN

LONG. DE GUARNICIONES
 L= 4252.14 m



PRESIDENTE MUNICIPAL CONSTITUCIONAL
 DEL MUNICIPIO DE ZEMPOALA. HGO.
ING. HÉCTOR MENESES ARRIETA




SUBDIRECTOR DE
 DESARROLLO URBANO
**ING. JUAN CARLOS SOSA
 MUNGUÍA**


*Arturo Alvarado
 Aguilera*

NOMBRE Y FIRMA DEL SOLICITANTE



CROQUIS DE LOCALIZACIÓN

 ARROYO VIAL
A= 22267.58 m²



PRESIDENTE MUNICIPAL CONSTITUCIONAL
DEL MUNICIPIO DE ZEMPOALA. HGO.
ING. HÉCTOR MENESES ARRIETA



SUBDIRECTOR DE
DESARROLLO URBANO
**ING. JUAN CARLOS SOSA
MUNGUÍA**

*Antonio Alvarado
Aguilera*


NOMBRE Y FIRMA DEL SOLICITANTE

Handwritten text, possibly a signature or date, located in the upper right corner of the page.




CROQUIS DE LOCALIZACIÓN


LONG. TUB. AGUA POTABLE
L= 2723.93 m



PRESIDENTE MUNICIPAL CONSTITUCIONAL
DEL MUNICIPIO DE ZEMPOALA. HGO.
ING. HÉCTOR MENESES ARRIETA



SUBDIRECTOR DE
DESARROLLO URBANO
ING. JUAN CARLOS SOSA
MUNGUÍA



NOMBRE Y FIRMA DEL SOLICITANTE

